

٩٦ = مفهوم

٩٧ = فقره D

١٠١ = فقره A

١٠٣ = كليا مفهوم

الوحدة الثانيه

١٠٦ = كليا مفهوم

١٠٧ = فقره D, C

١٠٩ = Real Talk

١١٢ = فقره A

١١٣ = كليا مفهوم

١١٥ = فقره A

١١٦ = مفهوم

١٢٣ = كليا مفهوم

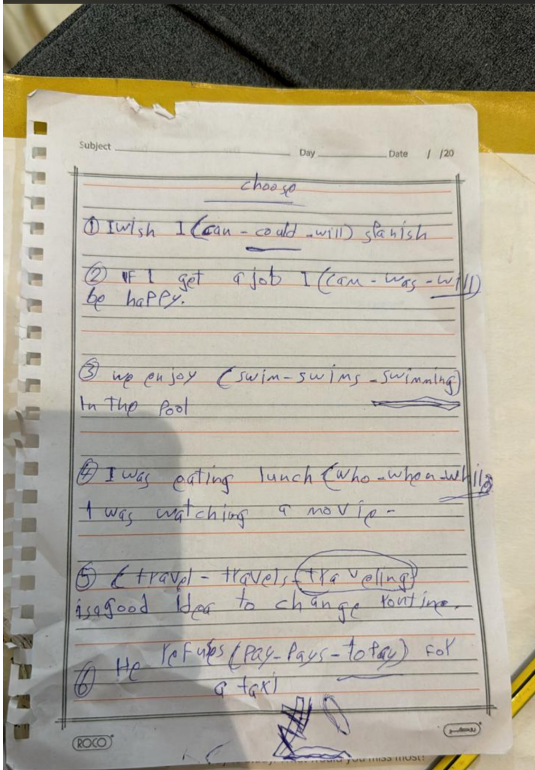
١٢٦ = كليا مفهوم

١٢٧ = كليا

١٢٩ = Real Talk


١٦٩ = A

معنى الكلمات



5 Project

Do a survey in your class to find out who communicates long distance. Find out what



goldfish

mirror

Liquid

brush

Flexible

Stage

Avoid

Finish

For example throwing the clothes make the room a mess. Borrowing things and not taking back makes you impolite. Playing the T.V aloud makes a noise for the family

- ٢٢ من أثار التضخم الاقتصادي
أ البطالة ب البطالة الاختيارية ج البطالة المقنعة د البطالة الهيكلية
- ٢٣ الالتزام بأداء الواجبات المدرسية
أ مسؤولية إجتماعية ب مسؤولية وطنية ج مسؤولية ذاتية د مسؤولية أسرية
- ٢٤ يستخدم في توجيه الخريطة حسب الاتجاهات جهاز
أ البوصلة ب GPS ج الفرجار د مقياس الرسم
- ٢٥ برنامج تطوعي يهدف إلى مساعدة كبار السن وذوي الاحتياجات الخاصة
أ وفقر ب كن عوناً ج إطعام د تكاتف
- ٣٦ من مكونات نظام تحديد المواقع العالمي GPS
أ قسم الأقمار الصناعية ب قسم التحكم ج قسم المستخدم د جميع ما ذكر
- ٢٧ الجهة المسؤولة عن البرنامج التطوعي كن عوناً هي
أ وزارة الداخلية ب وزارة الموارد البشرية ج وزارة التعليم د وزارة الحج والعمرة
- ٢٨ من أقسام الخرائط الطبيعية
أ التضاريسية ب المناخية ج النباتية د جميع ما ذكر
- ٢٩ من أقسام الخرائط البشرية
أ التضاريسية ب المناخية ج النباتية د لا يوجد إجابة
- ٣٠ من مجالات الاقتصاد الوطني
أ الطاقة ب الصناعة ج السوق د التكنولوجيا

اختارى الإجابات الصحيحة بين العبارات التالية

- ١ الاسم الذى يحدد موضوع الخريطة
أ عنوان الخريطة ب مفتاح الخريطة ج إتجاه الخريطة د إطار الخريطة
- ٢ من أنواع المساحة
أ المساحة المستوية ب المساحة الفلكية ج المساحة الجيوديسية د لا يوجد إجابة
- ٣ حالة داخلية مستمرة مرتبطة بمشاعر الفرد بما يحقق بها حقه من نتائج وما تغلب عليه من تحديات وصعوبات
أ المسؤولية ب المواطنة الصالحة ج الإنجاز الذاتى د البطالة
- ٤ من مكونات نظام تحديد المواقع العالمى
أ قسم الأقمار الصناعية ب قسم التحكم ج قسم المستخدم د جميع ما ذكر
- ٥ يمثل هذا النوع من مقياس الرسم
أ المقياس الكتابى ب المقياس النسبى ج المقياس الكسرى د المقياس الخطى
- ٦ يساعد مفتاح الخريطة على
أ قراءة المعلومات ب تحديد القبلة ج تحديد الوقت د لا يوجد إجابة
- ٧ خريطة توضح طريق هجرة النبي محمد صلى الله عليه وسلم إلى المدينة المنورة هي خريطة
أ تاريخية ب إقتصادية ج سياسية د مناخية
- ٨ من استعمالات الصور الجوية
أ التخطيط العمرانى ب تحديد المواقع الأثرية ج تصنيف الصخور د جميع ما ذكر
- ٩ من فوائد نظام تحديد المواقع العالمى
أ توجيه فرق الطوارئ ب توجيه القبلة ج تحديد المناخ د أ + ب
- ١٠ من عناصر الخريطة
أ عنوان الخريطة ب مفتاح الخريطة ج إتجاه الخريطة د جميع ما ذكر

١١ بهدف التطوع الى

أ تحمل المسؤولية ب استثمار أوقات الفراغ ج الثقة بالنفس د جميع ما ذكر

١٢ التخصص والمستوى العلمي من

أ معايير المهنة ب مواصفات المتطوع ج واجبات المواطن الصالح د لا يوجد إجابة

١٣ من العوامل المساعدة على تحقيق الإنجاز الذاتي

أ الطموح ب التعاون ج الثقة بالنفس د أ + ج

١٤ من واجبات المواطن السعودي

أ الانتماء والولاء للوطن ب أداء الواجبات والمسؤوليات الوطنية ج الاعتزاز والافتخار بالوطن د جميع ما ذكر

١٥ التبرع بالدم من مجالات

أ المسؤولية ب المواطنة ج الذوق العام د لا يوجد إجابة

١٦ برنامج تطوعي يهدف إلى خدمة ضيوف الرحمن

أ وقر ب كن عوناً ج إطعام د تكاتف

١٧ من برامج رؤية ٢٠٣٠ تحسين حياة الفرد والبيئة وهذا يسمى برنامج

أ جودة الحياة ب المواطنة المسؤولة ج جدارة د إحسان

١٨ من أسس لائحة الذوق العام

أ احترام العادات والتقاليد ب الالتزام باللباس المحتشم ج عدم الكتابة على الجدران د جميع ما ذكر

١٩ تحديد نقط على سطح الأرض للمساحات الشاسعة، مع الأخذ في الحسبان كروية الأرض، وهو الأعلى دقة من حيث القياسات والأجهزة المستعملة.

أ المساحة المستوية ب المساحة الأرضية ج المساحة الملاحية د المساحة الجيوديسية

٢٠ تقاطع خطوط الطول مع دوائر العرض

أ شبكة المرور ب شبكة المواصلات ج شبكة المستخدم د شبكة الإحداثيات

٢١ يوصف من لديه مهارات و لا تتوفر لهم فرص عمل

السؤال المقسالي

س ١ - عددي أبرز برامج التطوع الوطني ؟

- برنامج كن عوناً
- برنامج تكاتف
- برنامج وقار
- برنامج إطعام

المصطلحات والتعاريف

المفهوم	تعريفه
الخريطة	وسيلة لتمثيل سطح الكرة الأرضية أو جزء منه بظواهره الطبيعية والبشرية على لوحة مستوية .
الصور الجوية	صورة لجزء من سطح الأرض تُلتقط بالطائرات أو المناطيد المزودة بألات تصوير.
نظام تحديد المواقع العالمي	نظام مترابط يساعد على تحديد إحداثيات أي مكان على سطح الأرض بدقة عالية، وفق خطوط الطول ودوائر العرض.
مقياس الرسم	النسبة بين البعد على الخريطة، وما يقابله على الطبيعة.
علم المساحة	هو العلم الذي يبحث في الطرائق المختلفة لتمثيل سطح الأرض، وما عليه من مظاهر طبيعية أو بشرية، وتوحيدها على خرائط بمقياس رسم محدد يوافق الغرض الذي أنشئت الخريطة من أجله.
البطالة	مشكلة اقتصادية، واجتماعية، تعني ألا تتبها فرص العمل للأفراد الباحثين عن العمل، والراغبين فيه، والقادرين عليه.
التضخم	هو من المشكلات الاقتصادية الناتجة عن حركة العرض والطلب، وهو يعني زيادة الأسعار تصاعدياً بسبب الطلب الذي يزيد على قدرة العرض، وزيادة النخل من الأجور والأرباح، وارتفاع التكاليف.
الذوق العام	هو جميع القيم والضوابط والأداب التي تحكم سلوك الإنسان في المجتمع. ومن أسس الهوية السعودية قيام المجتمع السعودي على قيم أصيلة، ومثُل عليا تُبرز ثقافته وإرثه الحضاري، اقتداء العريقة المعينة على الدين الإسلامي
المسؤولية	قدرة الشخص على أداء واجباته، وتحمل نتائج أفعاله وما ينتج عنها.
المواطن الصالح	هو المواطن المسؤول الذي يدرك انتماءه للوطن، ويسودى واجباته تجاهه، ويلتزم النظام ويكون فاعلاً في مجتمعه له حقوق يتمتع بها وعليه واجبات يلتزمها.
التطوع	التطوع هو بذل الجهد والوقت أو المال أو الثلاثة معا عن رغبة واختيار بغرض أداء خدمة اجتماعية، أو ميسدرة ذاتية دون توقع أجر مالي.

ضعي عبارة صح أمام العبارة الصحيحة وعبارة خطأ أمام العبارة الخاطئة

- (١) من صفات الشخص المنجز يميل إلى عمل الأشياء الصعبة، وينجز الأعمال بإتقان (صح)
- (٢) يشير اتجاه الخريطة بسهم يتجه نحو الشمال . (صح)
- (٣) الصور الجوية المائلة تلتقط بالعدسات في وضع مائل بمساحات صغيرة (خطأ)
- (٤) المساحة المستوية تقوم بتحديد النقط على سطح الأرض للمساحات الشاسعة مع الأخذ في الحسبان كروية الأرض وهو الأعلى دقة من حيث القياسات والأجهزة المستعملة. **خطأ**
- (٥) توفير الرعاية الصحية والأمن للجميع من حقوق المواطن السعودي . (صح)
- (٦) يعتبر علم المساحة من الأسس الهامة في المشاريع الهندسية . (صح)
- (٧) الاهتمام بالانظافة الشخصية والمحافظة على الممتلكات العامة من آداب الذوق العام . (صح)
- (٨) حماية المستهلك ومراقبة الأسعار من الحلول المعالجة لمشكلة التضخم . (صح)
- (٩) من واجبات المواطن السعودي توفير التعليم. (خطأ)
- (١٠) الخريطة السياسية تمثل الحدود بين الدول . (صح)
- (١١) تحتاج الصور الجوية إلى مفتاح لأنها توضح الظواهر كما هي في الطبيعة .
- (١٢) يعتبر التخطيط الخطوة الأولى لتحقيق الإنجاز الذاتي . (صح)
- (١٣) يحدد إطار الخريطة بعد الانتهاء من رسمها . (خطأ)
- (١٤) برنامج حافظ من برامج التطوع . (خطأ)
- (١٥) تعتبر المسؤولية من أهم معايير إختيار المهنة . (خطأ)
- (١٦) المواطن الصالح هو المواطن المسؤول الذي يدرك إنتمائه لوطنه ويكون فاعلاً في مجتمعه . (صح)
- (١٧) يعد الاقتصاد السعودي من أقوى الاقتصادات في العالم . (صح)
- (١٨) زيادة حالات الأمراض النفسية والعصبية من الآثار الاجتماعية للبطالة . (صح)
- (١٩) التطوع في المجتمع من أنواع المسؤولية الذاتية . (خطأ)

٩٦ = مفهوم

٩٧ = فقره D

١٠١ = فقره A

١٠٣ = كليا مفهوم

الوحدة الثانيه

١٠٦ = كليا مفهوم

١٠٧ = فقره D, C

١٠٩ = Real Talk

١١٢ = فقره A

١١٣ = كليا مفهوم

١١٥ = فقره A

١١٦ = مفهوم

١٢٣ = كليا مفهوم

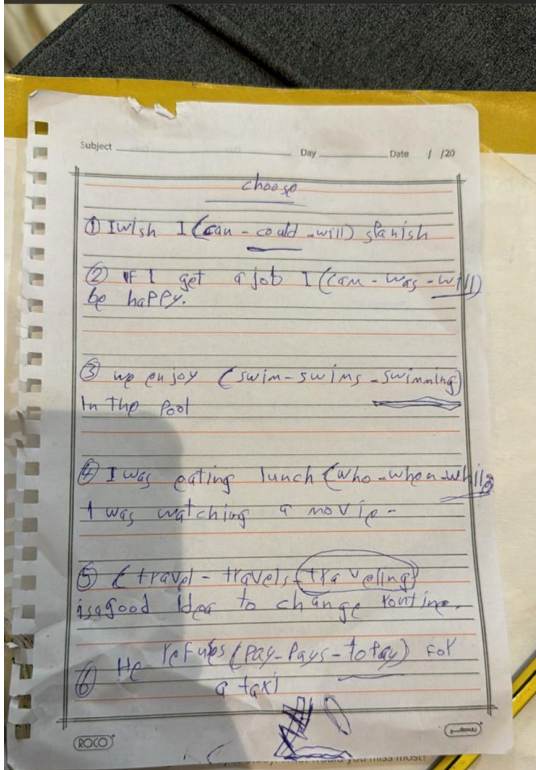
١٢٦ = كليا مفهوم

١٢٧ = كليا

١٢٩ = Real Talk

١٦٩ = A

معنى الكلمات



5 Project

Do a survey in your class to find out who communicates long distance. Find out what

